



**RAUHA-UKONNIEMI  
REITISTÖSUUNNITELMA JA PALAUTTEEN  
VAIKUTUS 26.8.2025**

# RAUHA-UKONNIEMI REITISTÖSUUNNITELMA

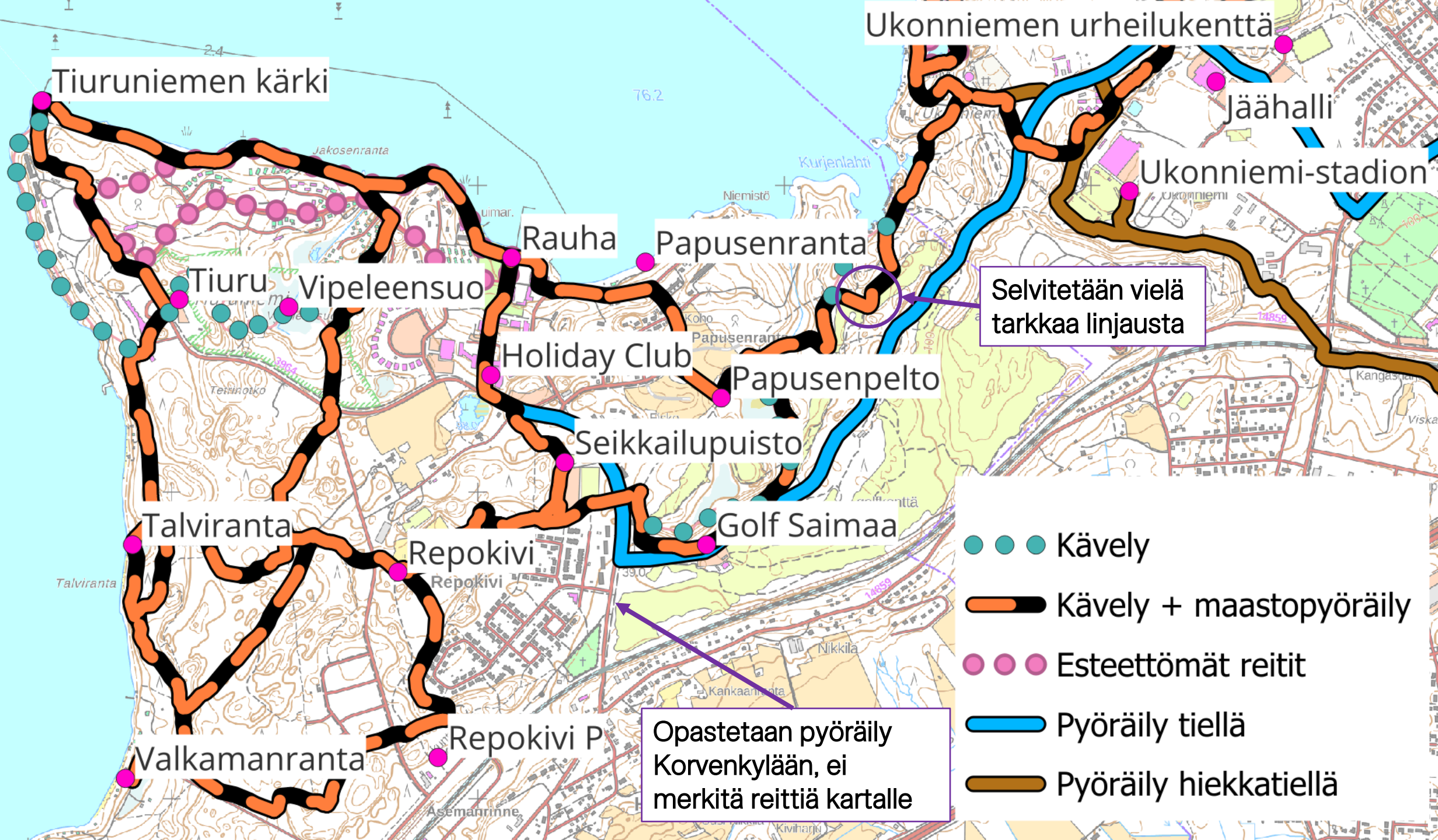
---

- Imatran ja Lappeenrannan kaupunkien yhteishankkeessa kehitetään alueen reitistöjen laatua, niiden opastusta, tuotteistusta sekä brändiä.
- Reitistösuunnitelmaa on tehty kesän 2025 ajan.
- Yleisökysely oli avoinna 11.7.-17.8.2025 ja sen avulla kerättiin ideoita ja palautetta suunnittelutyöhön.
- Reitistöluonnoksista pidettiin avoin työpaja Imatran kylpylällä 12.8.
- Työpajassa ja kyselyssä saatu palaute on vaikuttanut luonnoksiin ja suunnitelmia on kehitetty niiden pohjalta eteenpäin.

# SUUNNITTELUN LÄHTÖKOHDAT

---

- Alueella on monipuolinen luonto, rikas kulttuurihistoria ja urbaanin alueen vieressä olevaksi kohteeksi runsaasti metsäalueita sekä upea Saimaan ranta ja Vuoksi.
- Reitistö on suunniteltu niin, että se palvelee erityisesti paikallisia asukkaita sekä matkailijoita.
- Pääkohderyhmänä on ollut lapsiperhe, joten iso osa reitistöstä on kohtalaisen helppoa. Esimerkiksi kaikkein vaativimmat polut on jätetty pois maastopyöräilyreiteistä – mutta mikään ei estä näiden polkujenkin ajamista jatkossa.
- Pyöräily on kielletty vain Tiuruniemen rannassa kuljettavalla polulla.
- Reitistön toteutuskustannukset on pyritty pitämään maltillisena.



Ukonniemen urheilukenttä

Tiurunien kärke

Jäähalli

Ukonniemi-stadion

Rauha

Papusenranta

Tiuru Vipeleensuo

Selvitetään vielä tarkkaa linjausta

Holiday Club

Papusenpelto

Seikkailupuisto

Talviranta

Golf Saimaa

Repokivi

Valkamanranta

Repokivi P

Opastetaan pyöräily Korvenkylään, ei merkitä reittiä kartalle

- ● ● Kävely
- — — Kävely + maastopyöräily
- ● ● Esteettömät reitit
- — — Pyöräily tiellä
- — — Pyöräily hiekkatiellä

# Aiemman palautteen huomiointi / Rauha

---

- Pyöräilyreitti Rauha-Korvenkylä-Imatrankoski: Tätä tutkittiin suunnittelutyössä, mutta lopulta päädyttiin siihen ettei reitti ole matkailullisesti riittävän kiinnostava. Maastoon kuitenkin merkitään opasteet Rauhan ja Korvenkylän välille sekä Korvenkylästä kohti Jänhiälää ja Saimaan Saaristoreittiä.
- Golf-kentän kohdalla tarkastellaan vielä reittilinjauksia, jotta kulkijoiden turvallisuus saadaan taattua eikä golf-pallot lentäisi reitille.
  - Samalla pyritään luomaan reittilinjaus, joka ei kulje lainkaan latupohjalla ja näin voidaan tarjota ympärivuotinen kävelyreitti Rauha-Ukonniemi –välille.
- Papusenrannan uimarannan merkitsemistä viralliseksi selvitetään. Virallinen ranta vaatii mm. vedenlaatumittaukset.
- Rauhaan on suunniteltu esteetön reitti nykyisiä pyöräteitä pitkin.
- Talvirantaan suunnitellaan huollettua nuotiopaikkaa, Tiurunniemen kärkeen piknik-pöytää.

Lammassaaren laavu

Pienvenesatama

Lammassaari

Imatran kylpylä

Ukoska

Ukonlinna P

Ukonlinna

Ukonniemen urheilukenttä

Lempukka

Lempukan parkkipaikka

Karhukallio

Pumptrack

Karhumäki

Karhumäki

Jäähalli

Ukonniemi-stadion

Tuulikallio

Asemäki

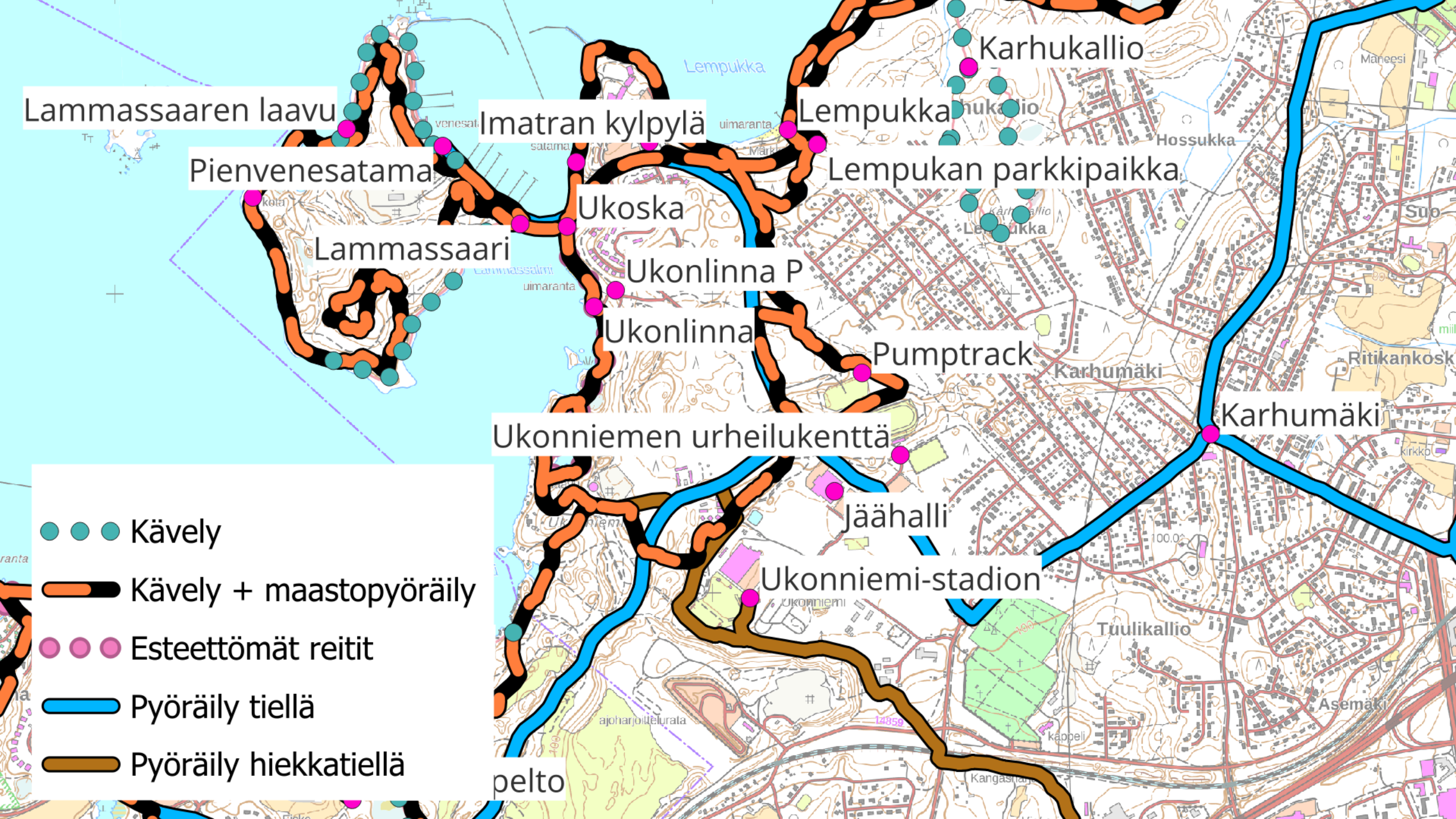
● ● ● Kävely

— Kävely + maastopyöräily

● ● ● Esteettömät reitit

— Pyöräily tiellä

— Pyöräily hiekkatiellä



# Aiemman palautteen huomiointi / Ukonniemi

---

- Pumptrackille on tehty oma lenkkinsä Ukonniemeä kiertävältä reitiltä.
- Lammassaaren monikäyttöreitin säilyttämistä entisellä reitillään länsirannalla selvitettiin. Se kuitenkin ohjattiin rantaa, johtuen haastavista korkeuseroista.
- Rauha-Ukonniemi monikäyttöreitti on toiseen suuntaan opastettu lähemmäs Saimaan rantaa.

● ● ● Kävely

— Kävely + maastopyöräily

● ● ● Esteettömät reitit

— Pyöräily tiellä

— Pyöräily hiekkatiellä



Niskalammen uimaranta

Malonsaari

Niskalammen rataavalli

Niskalampi

Mustalampi

Hossukka

Pieni Mustalampi

Karhukallio

Lammassaaren laavu

Lempukka

Lempukan parkkipaikka

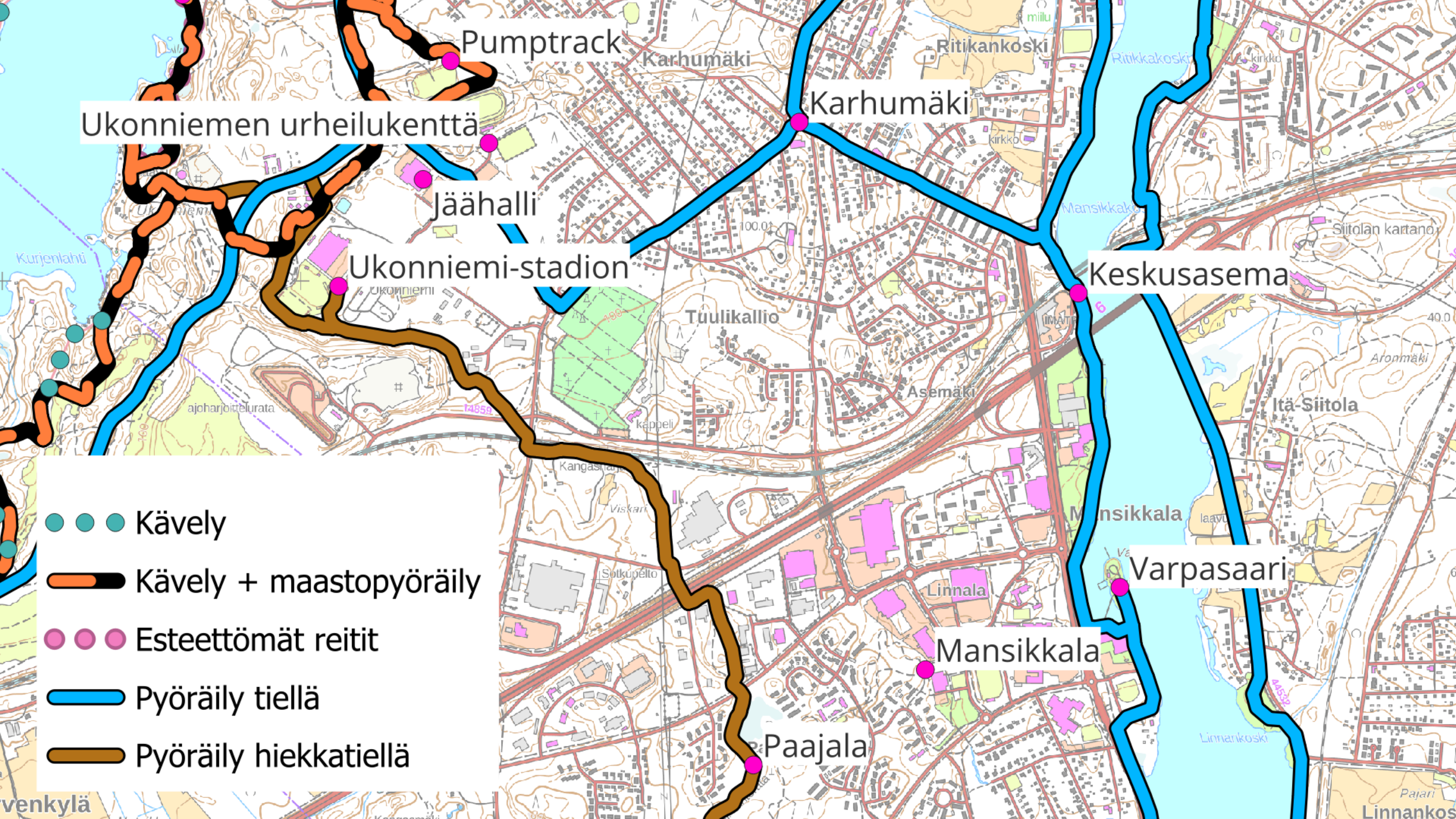
Matkustajasatama

Lammassaari Ukoska

# Aiemman palautteen huomiointi / Niskalampi

---

- Uusi tiellä kulkeva reitti yhdistää Karhumäen, Niskalammen asuinalueen ja Imatrankosken.
- Uusi maastoreitti selvityksessä Tainionkosken ja Niskalammen ratavallin välille Vuoksen rantaan. Reitti kulkee luonnonsuojelualueen läpi sekä yksityisillä mailla. Neuvottelut reitistä ovat käynnissä maanomistajien ja ELY-keskuksen kanssa, joka päättää saako luonnonsuojelualueelle tehdä reittiä.
- Jatkossa Malonsaaresta voidaan tehdä yhteys Mikonsaareen ja Haapasaareen.
- Malonsaaren nuotiopaikalle tulee polttopuuhuolto.



Ukonniemen urheilukenttä

Pumptrack

Karhumäki

Jäähalli

Ukonniemi-stadion

Keskusasema

Varpasaari

Mansikkala

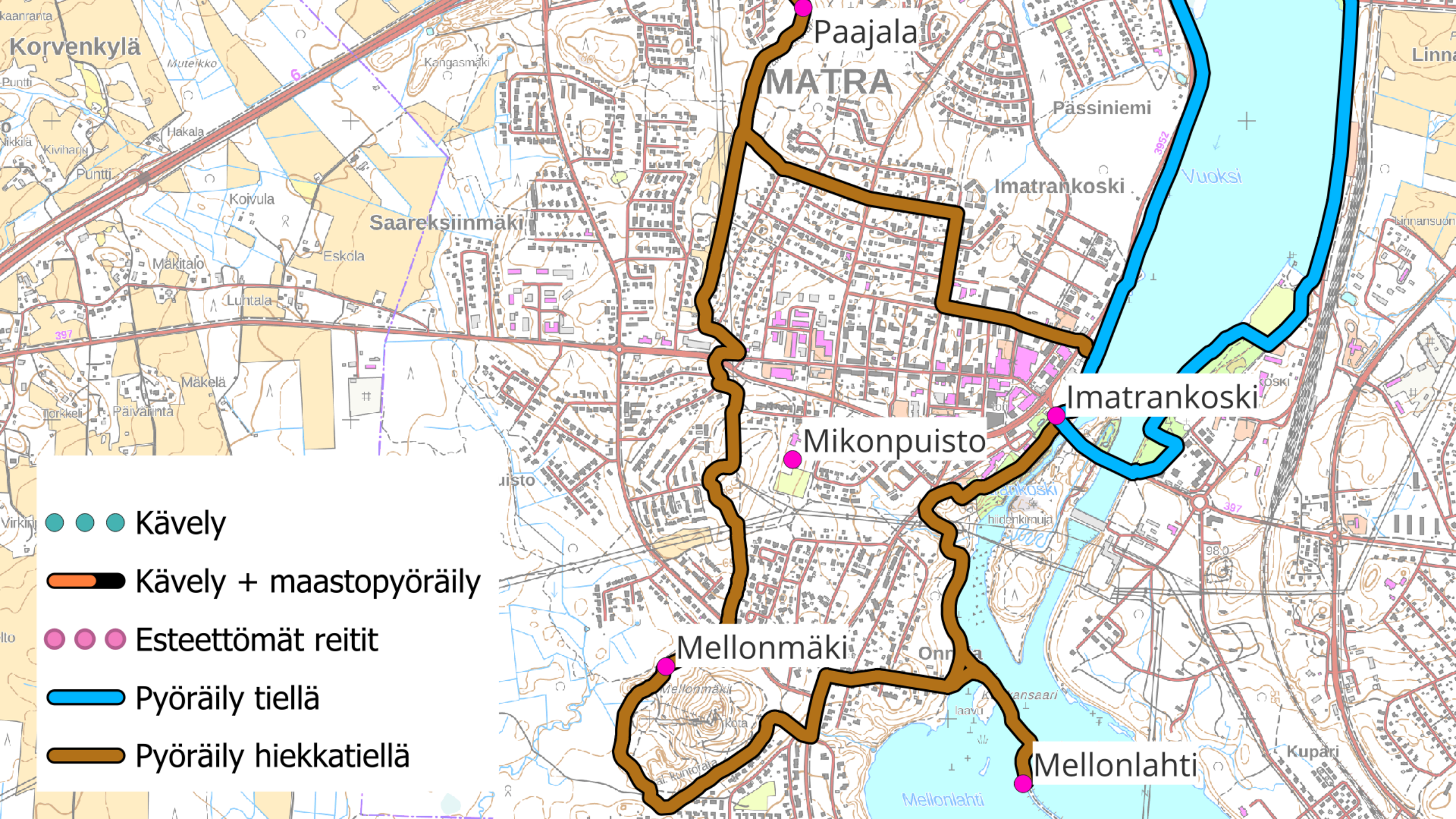
Paajala

- ● ● Kävely
- Kävely + maastopyöräily
- ● ● Esteettömät reitit
- Pyöräily tiellä
- Pyöräily hiekkatiellä

# Aiemman palautteen huomiointi / Mansikkala

---

- Varpasaari on otettu osaksi Vuoksen kiertävää reittiä ja reitti on siirretty uimahallin ja Vuoksen väliin.



# Aiemman palautteen huomiointi / Imatrankoski

---

- Mellonlahden pisto on lisätty osaksi reitistöä.
- Mellonlahdelta kuljetaan Mellonmäelle tieverkkoa pitkin.



# Aiemman palautteen huomiointi / Ladut

---

- Nykyiseen latuverkkoon ei ole tulossa muuten muutoksia, mutta Ukonlinnan hostellille / kahviolle tulevaa latua esitetään palautettavaksi.
- Suunnitelmassa esitetään myös retkiluisteluradan perustamista Rauhan ja Ukonlinnan välille.
- Kävely on tärkein liikkumistapa alueella myös talvella. Talvikävely- ja pyöräilyreitistöä alueella tuleekin kehittää.
- Jatkosuunnittelussa selvitetään miten talvisin käytettävät kävelyreitit voidaan merkitä kartalle. Reittejä ei ylläpidettäisi, joten ne merkitään kenties lumikenkäreitteinä.
- Iso osa kesäreiteistä on siirretty pois latupohjilta, joka mahdollistaa paremman talvikävelyreitistön.

Allegra Nordics Oy

Matti Koistinen

P. 044-2795588

[matti@helloallegra.com](mailto:matti@helloallegra.com)



**ALLEGRA**